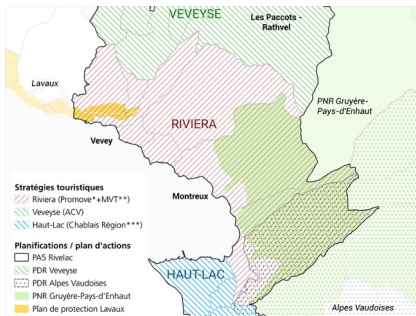
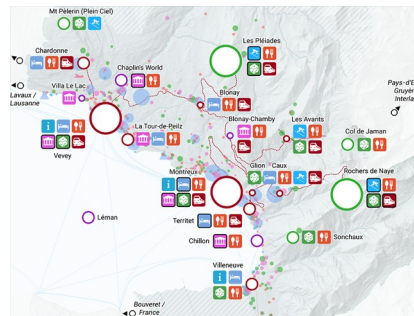


## Conception touristique Riviera et stratégie sectorielle tourisme pour le PDI/PA5 Rivelac



Secteurs de planifications dans et autour de l'agglomération



Définition des polarités touristiques de la Riviera avec leurs spécificités



Position du pôle touristique cantonal de la Riviera dans le réseau touristique proche

## Résumé du projet

Maître de l'Ouvrage :	Bureau d'agglomération Rivelac
Personne de contact :	Johann Grossmann
Lieu du projet :	Haut-Lac, Riviera, Veveyse
Type de mandat :	Etude, planification
Durée du projet :	3 ans
Responsable du mandat :	Simon Martin
Partenaires :	Groupement dirigé par Güller Güller

Le PDI/PA5 Rivelac (projet d'agglomération de 5<sup>e</sup> génération, avec plan directeur intercommunal pour la partie vaudoise) intègre une stratégie sectorielle pour le tourisme, définissant les enjeux territoriaux, les objectifs stratégiques pour y répondre et les mesures pour y parvenir.

La planification territoriale du tourisme pour la Riviera identifie les pôles touristiques principaux et secondaires ainsi que les zones à usage touristique. Elle traite des questions d'hébergement touristique - hôtels, para-hôtellerie, résidences secondaires - et d'accessibilité des pôles d'activité.

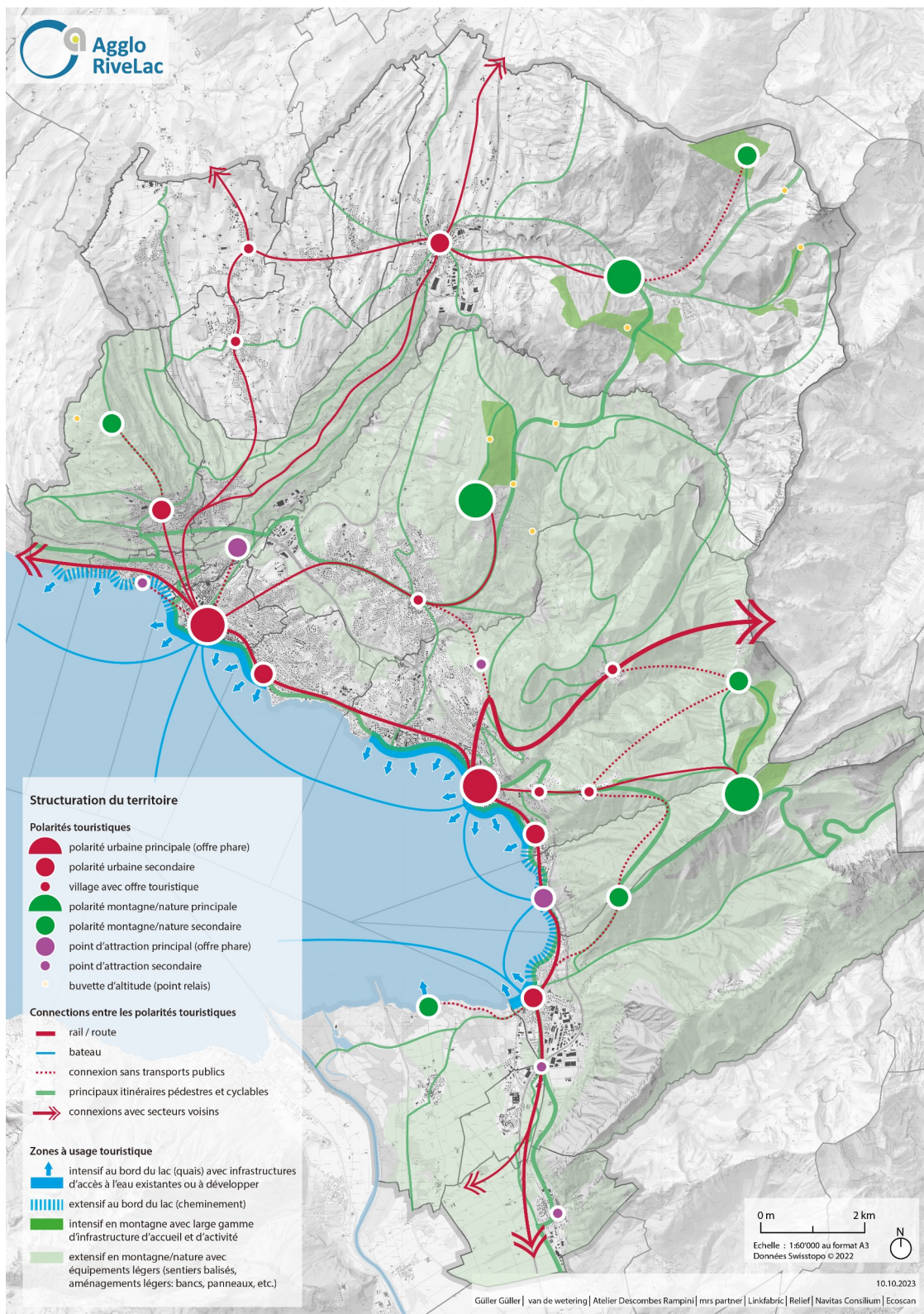
Un diagnostic régional, avec une analyse AFOM et une définition des enjeux, a également été réalisé sur la base d'entretiens, d'ateliers participatifs et de recherches documentaires, cartographiques et statistiques. Cette étude de base est fournie en annexe au rapport principal.

## Prestations réalisées

- Organisation et animation de deux ateliers participatifs avec les acteurs régionaux du tourisme ;
- Diagnostic territorial complet du secteur Riviera (statistique, historique, inventaire des offres et infrastructures touristique, système d'information du territoire), analyse SWOT et enjeux ;
- Analyse et rédaction du volet tourisme du rapport PDI/PA5 : vision, stratégie sectorielle, mesures;
- Réalisation de cartes thématiques accompagnant les divers documents, récolter et traitement de données.

## Compétences Relief mobilisées

- Menées d'entretiens, analyse du jeu d'acteurs
- Récolte, synthèse et visualisation de l'information
- Approche géographique et territoriale du tourisme



vue schématique de la vision régionale du tourisme : polarités, connexions et zones à usage touristique